



**«СОГЛАСОВАНО»**

Председатель комитета  
образования г. Курска  
*Л.Е. Асадчих*  
2023 г.




**«УТВЕРЖДАЮ»**

Директор МБОУ «Средняя  
общеобразовательная школа  
№31 имени Героя Советского  
Союза А.М. Ломакина»

*Г.Г. Токарева*  
2023 г.

**«СОГЛАСОВАНО»**

Врио начальника отдела ГИБДД  
УМВД России  
по г. Курску майор  
полиции  
*А.В. Белицкий*  
2023 г.



# ПАСПОРТ

дорожной безопасности образовательной организации  
(типовой)

МБОУ «Средняя общеобразовательная школа №31 имени Героя  
Советского Союза Алексея Максимовича Ломакина»  
(наименование образовательной организации)

2023 год

## Общие сведения

Муниципальное бюджетное общеобразовательное учреждение «Средняя общеобразовательная школа №31 имени Героя Советского Союза Алексея Максимовича Ломакина» г. Курска

*(Полное наименование образовательной организации)*

Тип образовательной организации бюджетное

Юридический адрес: 305004, г. Курск, ул. Школьная, д.3Б

Фактический адрес: 305004, г. Курск, ул. Школьная, д.3Б

Руководители образовательной организации:

Директор (заведующий) Токарева Галина Геннадьевна +7(4712)53-07-27

*(телефон)*

Заместитель директора

по учебной работе

Киселева Ирина Николаевна

+7(4712)53-05-85

Заместитель директора

по воспитательной работе

Хорошева Аза Анатольевна

+7(4712)53-05-85

Ответственные

Работники

муниципального органа  
образования

Председатель комитета

образования города Курска

Лидия Евгеньевна Асадчих

+7(4712)53-05-85

Ответственные от

Госавтоинспекции

Инспектор отдела ДПС и по ИАЗ

УГИБДД УМВД России по г.Курску

капитан полиции

Ларионова А.Д.

Ответственные работники

за мероприятия по

профилактике

детского травматизма

Руководитель отряда ЮИД,

учитель истории

Леонов Александр

Александрович

+7(4712)53-05-85

Руководитель или ответственный  
работник дорожно-эксплуатационной  
организации, осуществляющей  
содержание улично-дорожной  
сети (УДС)<sup>1</sup>

Председатель комитета  
дорожного  
хозяйства г. Курска  
Бабушкин Кирилл Александрович +7(4712) 70-54-05

Руководитель или ответственный  
работник дорожно-эксплуатационной  
организации, осуществляющей  
содержание технических средств  
организации дорожного  
движения (ТСОДД)\*

Директор МБУ  
«СМЭП г.Курска»  
Логвинов Дмитрий Николаевич +7(4712)33-04-62

Количество обучающихся (учащихся, воспитанников) - 885

Наличие уголка по БДД - имеется, 1 этаж, информационный стенд  
(если имеется, указать место расположения)

Наличие класса по БДД - не имеется  
(если имеется, указать место расположения)

Наличие автогородка (площадки) по БДД - имеется

Наличие автобуса в образовательной организации - нет

Владелец автобуса \_\_\_\_\_ - \_\_\_\_\_  
(ОО, муниципальное образование и др.)

Время занятий в образовательной организации:

1-ая смена: 08 час. 00 мин. – 13 час. 05 мин. (период)

2-ая смена: 13 час.20 мин. – 18 час. 00 мин. (период)

внеклассные занятия: 15 час. 00 мин. – 15 час. 45 мин. (период)

Телефоны оперативных служб:

01, 112 – единый телефон Службы спасения

02, с мобильного телефона 102 - полиция

03, с мобильного телефона 103 – скорая помощь

<sup>1</sup> Дорожно-эксплуатационные организации, осуществляющие содержание УДС и ТСОДД, несут ответственность в соответствии с законодательством Российской Федерации (Федеральный закон «О безопасности дорожного движения» от 10 декабря 1995 г. № 196-ФЗ, Кодекс Российской Федерации об административных правонарушениях, Гражданский кодекс Российской Федерации)

## Содержание

### I. План-схемы образовательной организации (сокращение – ОО).

1. Район расположения образовательной организации, пути движения транспортных средств и детей (обучающихся).
2. Организация дорожного движения в непосредственной близости от образовательной организации с размещением соответствующих технических средств организации дорожного движения, маршруты движения детей и расположение парковочных мест.
3. Маршруты движения организованных групп детей от образовательной организации к стадиону, парку или спортивно-оздоровительному комплексу.
4. Пути движения транспортных средств к местам разгрузки/погрузки и рекомендуемые безопасные пути передвижения детей по территории образовательной организации.

### II. Информация об обеспечении безопасности перевозок детей специальным транспортным средством (автобусом).

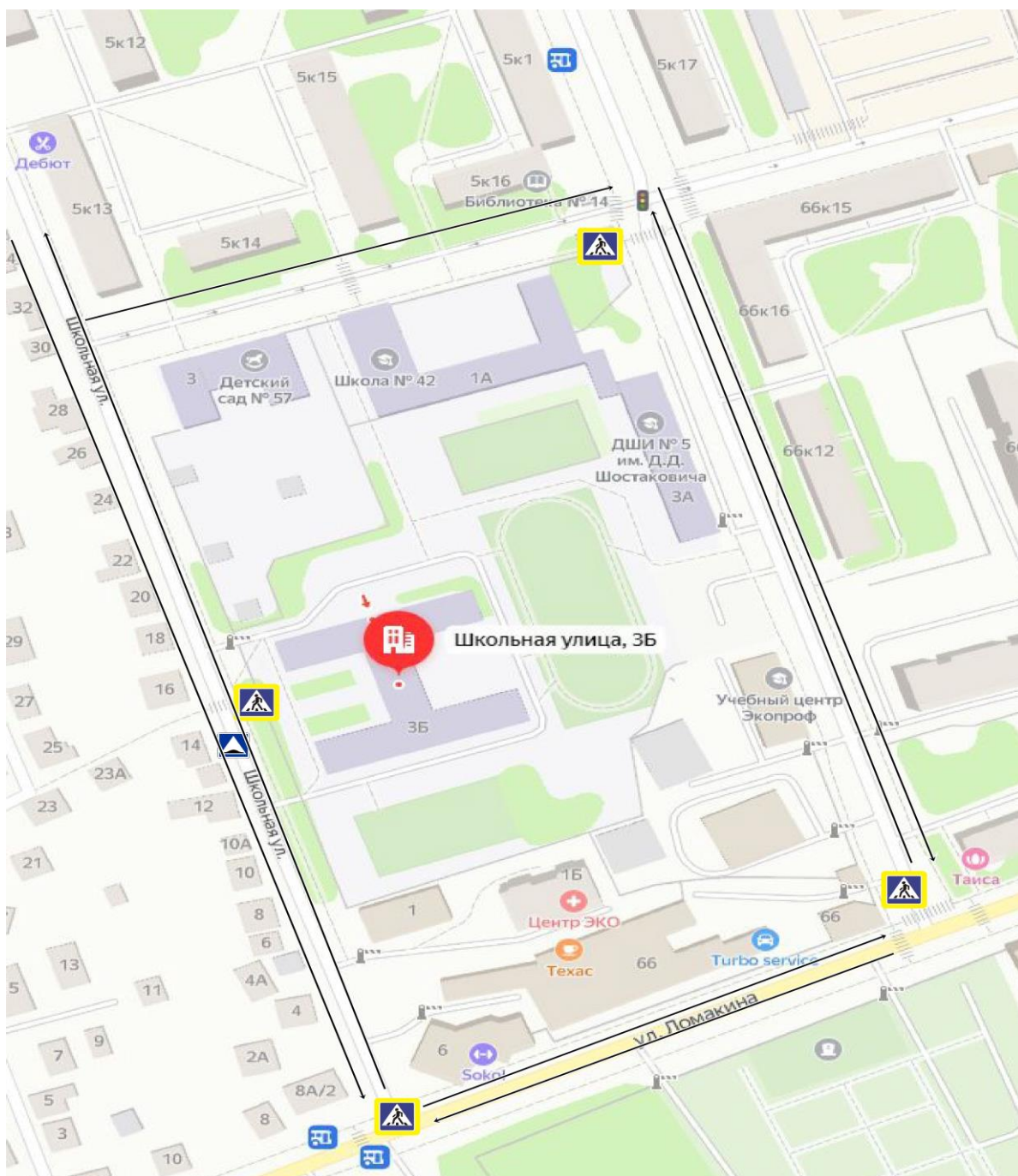
1. Общие сведения.
2. Маршрут движения автобуса образовательной организации.
3. Безопасное расположение остановки автобуса у образовательной организации.

### III. Приложения.


План-схема пути движения транспортных средств и детей при проведении дорожных ремонтно-строительных работ вблизи образовательной организации.

# I. План-схемы образовательной организации

## 1. Район расположения образовательной организации, пути движения транспортных средств и детей (обучающихся)



↔ - движение транспортных средств

 - пешеходный переход



- лежачий полицейский

## Рекомендации к составлению план-схемы района расположения образовательной организации

1. Район расположения образовательной организации определяется группой жилых домов, зданий и улично-дорожной сетью с учетом остановок общественного транспорта (выходов из станций метро), центром которого является непосредственно образовательная организация;

2. Территория, указанная на схеме, включает:

- образовательную организацию;
- стадион вне территории образовательной организации, на котором могут проводиться занятия по физической культуре (*при наличии*);
- парк, в котором могут проводиться занятия с детьми на открытом воздухе (*при наличии*);
- спортивно-оздоровительный комплекс (*при наличии*);
- жилые дома, в которых проживает большая часть детей данной образовательной организации;
- автомобильные дороги и тротуары.

3. На схеме обозначены:

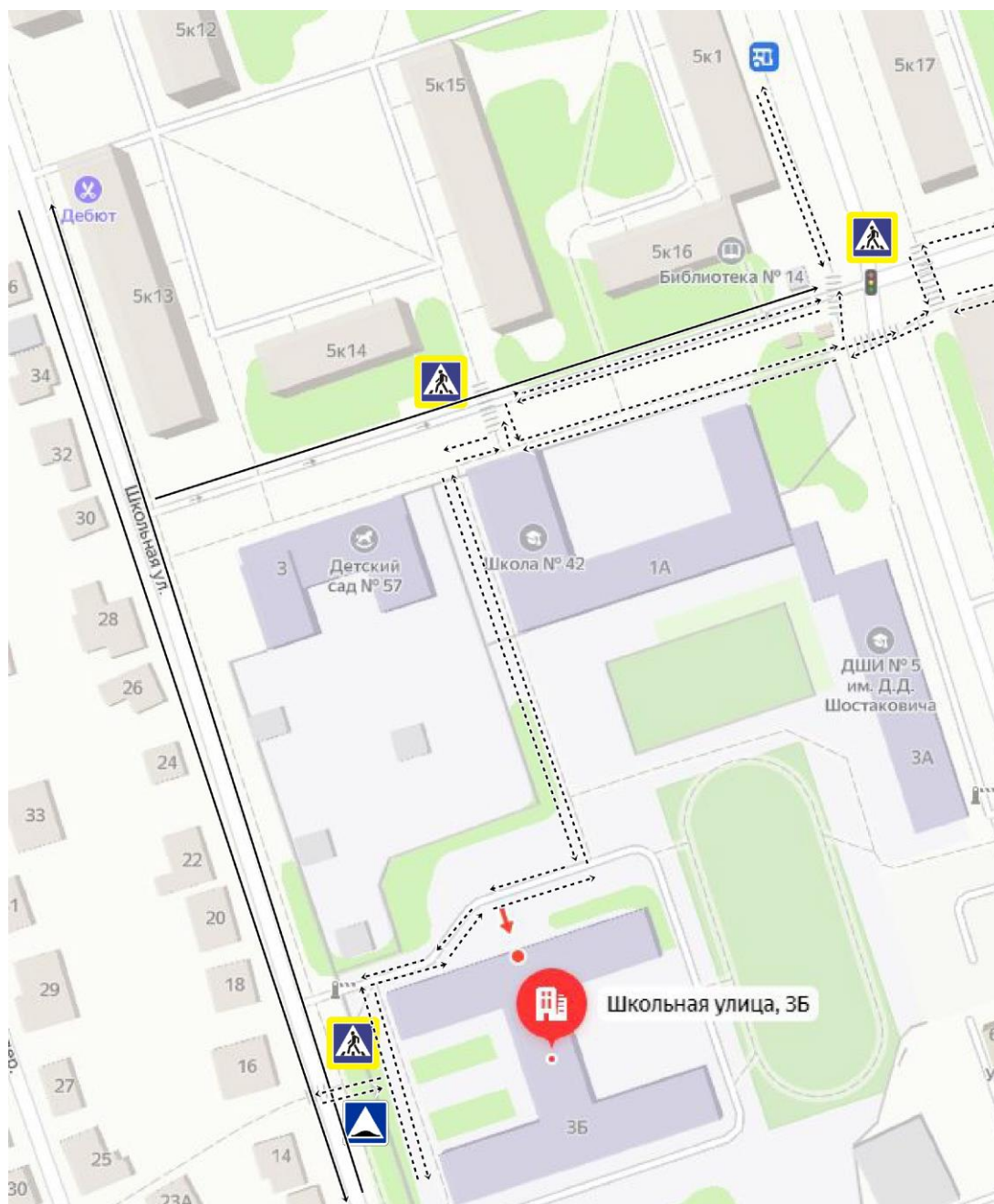
- расположение жилых домов, зданий и сооружений;
- сеть автомобильных дорог;
- пути движения транспортных средств;
- пути движения детей в/из образовательную организацию;
- опасные участки (места несанкционированных переходов на подходах к образовательной организации, места имевших место случаев дорожно-транспортных происшествий с участием детей-пешеходов и детей-велосипедистов);
- уличные (наземные – регулируемые / нерегулируемые) и внеуличные (надземные / подземные) пешеходные переходы;
- названия улиц и нумерация домов.

Схема необходима для общего представления о районе расположения образовательной организации. На схеме обозначены наиболее частые пути движения детей от дома (от отдаленных остановок маршрутных транспортных средств) к образовательной организации и обратно.

При исследовании маршрутов движения детей необходимо уделить особое внимание опасным зонам, где дети пересекают проезжие части дорог не по пешеходному переходу.





## 2. Схема организации дорожного движения в непосредственной близости от образовательной организации с размещением соответствующих технических средств организации дорожного движения, маршрутов движения детей и расположения парковочных мест



↔ - движение транспортных средств

⋯ - движение детей в(из)  
образовательную организацию

 - пешеходный переход

 - лежащий полицейский

## **Рекомендации к составлению схемы организации дорожного движения в непосредственной близости от образовательной организации**

1. Схема организации дорожного движения ограничена автомобильными дорогами, находящимися в непосредственной близости от образовательной организации.

2. На схеме обозначаются:

- здание образовательной организации с указанием территории, принадлежащей непосредственно образовательной организации (при наличии указать ограждение территории);

- автомобильные дороги и тротуары;

- уличные (наземные – регулируемые/нерегулируемые) и внеуличные (надземные/подземные) пешеходные переходы на подходах к образовательной организации;

- дислокация существующих дорожных знаков и дорожной разметки;

- другие технические средства организации дорожного движения;

- направление движения транспортных средств по проезжей части;

- направление безопасного маршрута движения детей.

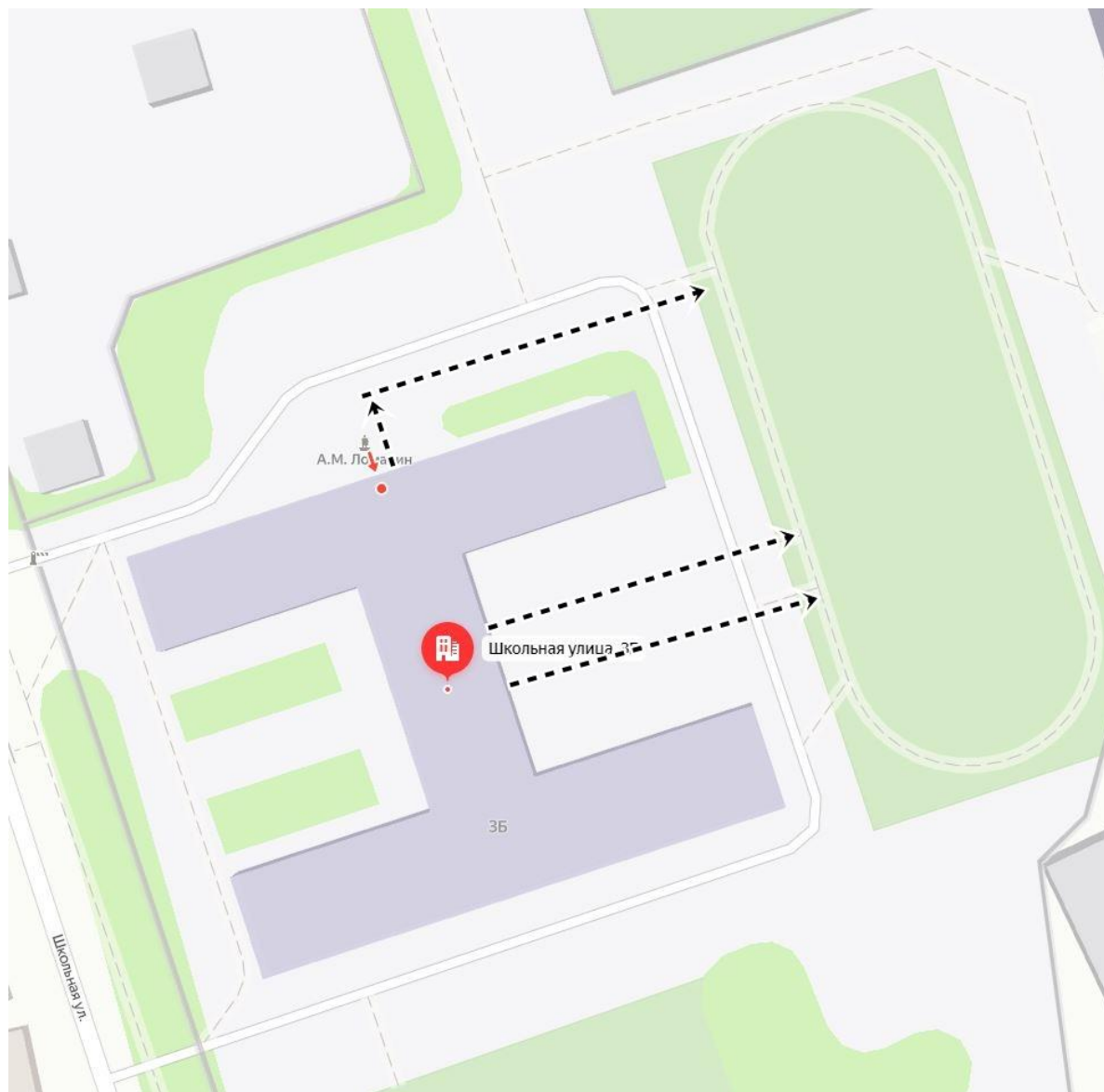
3. На схеме указано расположение остановок маршрутных транспортных средств и безопасные маршруты движения детей от остановочного пункта к образовательной организации и обратно;

4. При наличии стоянки (парковочных мест) около образовательной организации, указывается место расположение и безопасные маршруты движения детей от парковочных мест к образовательной организации и обратно.

К схеме (в случае необходимости) должен быть приложен план мероприятий по приведению существующей организации дорожного движения к организации дорожного движения, соответствующей нормативным техническим документам, действующим в области дорожного движения, по окончании реализации которого готовится новая схема.



### 3. Маршруты движения организованных групп детей от образовательной организации к стадиону, парку или спортивно-оздоровительному комплексу



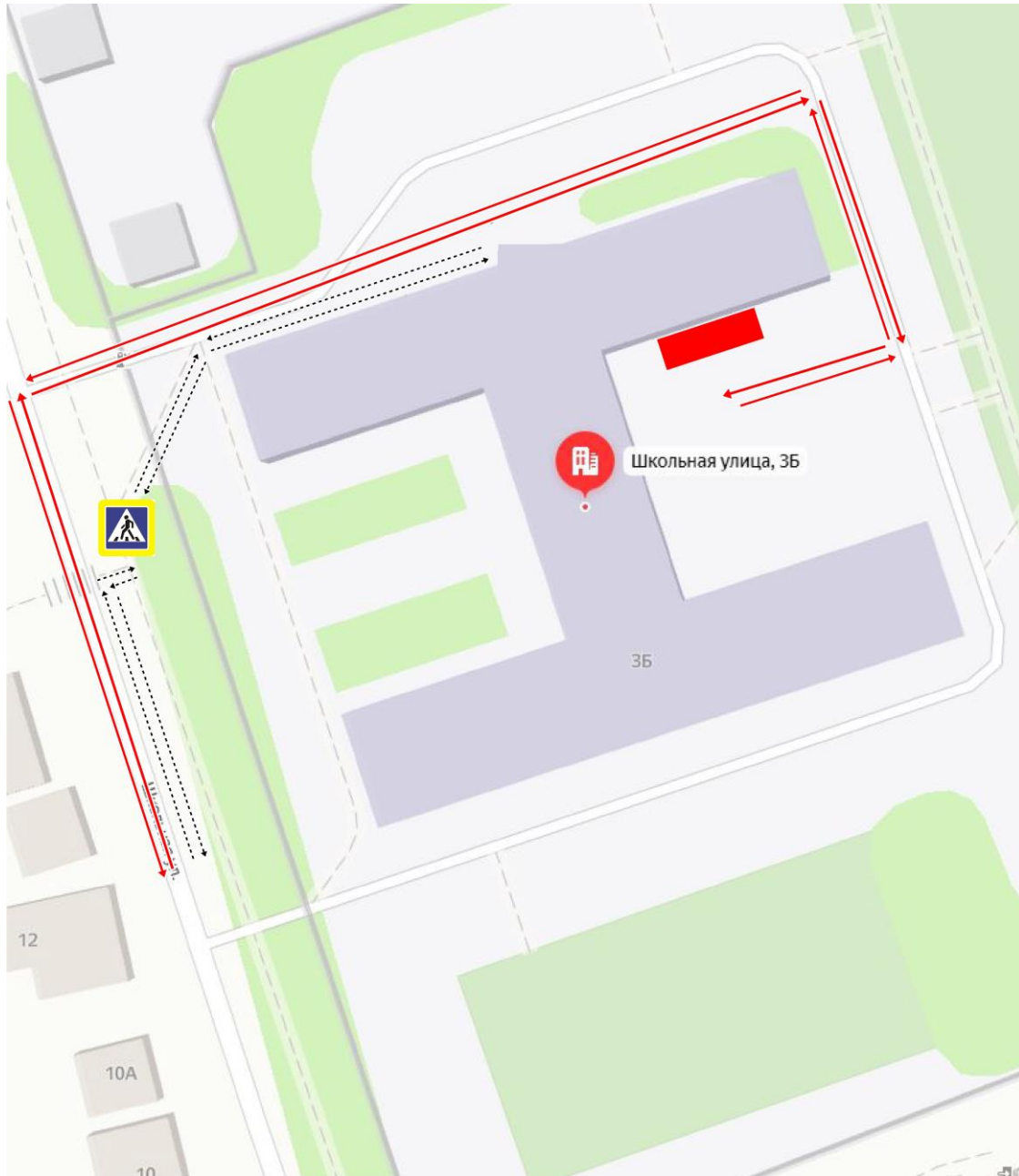
---> - направление безопасного движения группы детей к стадиону

**Рекомендации к составлению схемы маршрутов движения организованных групп детей от образовательной организации к стадиону, парку или спортивно-оздоровительному комплексу**

На схеме района расположения образовательной организации указываются безопасные маршруты движения детей от образовательной организации к стадиону, парку или спортивно-оздоровительному комплексу и обратно.

Эти схемы должны использоваться преподавательским составом при организации движения групп детей к местам проведения занятий вне территории образовательной организации.

#### 4. Пути движения транспортных средств к местам разгрузки/погрузки и рекомендуемые безопасные пути передвижения детей по территории образовательной организации



- пешеходный переход



- движение детей в(из) образовательную организацию



- движение грузовых транспортных средств



- место разгрузки

**Рекомендации к составлению схемы пути движения транспортных средств к местам разгрузки/погрузки и рекомендуемые безопасные пути передвижения детей по территории образовательной организации**

На схеме указывается примерная траектория движения транспортных средств на территории образовательной организации, в том числе места погрузки/разгрузки, а также безопасный маршрут движения детей во время погрузочно-разгрузочных работ.

В целях обеспечения безопасного движения детей по территории образовательной организации необходимо исключить пересечения путей движения детей и путей движения транспортных средств.

## II. Информация об обеспечении безопасности перевозок детей специальным транспортным средством (автобусом).

(при наличии автобуса(ов))

### 1. Общие сведения

Марка \_\_\_\_\_  
Модель \_\_\_\_\_  
Государственный регистрационный знак \_\_\_\_\_  
Год выпуска \_\_\_\_\_ Количество мест в автобусе \_\_\_\_\_  
Соответствие конструкции требованиям, предъявляемым к школьным автобусам \_\_\_\_\_  
\_\_\_\_\_

### 2. Сведения о водителе(ях) автобуса(сов)

Фамилия, имя, отчество	Дата принятия на работу	Стаж вождения ТС категории D	Дата предстоящего медицинского осмотра	Период проведения стажировки	Сроки повышение квалификации	Допущенные нарушения ПДД

### 3. Организационно-техническое обеспечение

1) Лицо, ответственное, за обеспечение безопасности дорожного движения): \_\_\_\_\_  
(Ф.И.О.)  
назначено \_\_\_\_\_  
(дата)  
прошло аттестацию \_\_\_\_\_  
(дата)

2) Организация проведения предрейсового медицинского осмотра водителя:  
осуществляет \_\_\_\_\_  
(Ф.И.О. специалиста)  
на основании \_\_\_\_\_  
действительного до \_\_\_\_\_  
(дата)

3) Организация проведения предрейсового технического осмотра транспортного средства:

осуществляет \_\_\_\_\_  
(Ф.И.О. специалиста)

на основании \_\_\_\_\_

действительного до \_\_\_\_\_  
(дата)

4) Дата очередного технического осмотра \_\_\_\_\_

5) Место стоянки автобуса в нерабочее время \_\_\_\_\_

меры, исключающие несанкционированное использование \_\_\_\_\_

#### 4. Сведения о владельце автобуса

Юридический адрес владельца: \_\_\_\_\_

Фактический адрес владельца: \_\_\_\_\_

Телефон ответственного лица \_\_\_\_\_

*(при отсутствии автобуса)*

#### **Сведения об организациях, осуществляющих перевозку детей специальным транспортным средством (автобусом)**

---

---

---

---

*(Рекомендуемый список контактов организаций, осуществляющих перевозку детей специальным транспортным средством (автобусом)).*

(При перевозке детей специальным транспортным средством (автобусом) сторонней организацией заполняется карточка. Заполненная карточка хранится в разделе «Приложение»)



## Информационная карточка перевозок детей специальным транспортным средством (автобусом)

### 1. Общие сведения

Марка \_\_\_\_\_  
 Модель \_\_\_\_\_  
 Государственный регистрационный знак \_\_\_\_\_  
 Год выпуска \_\_\_\_\_ Количество мест в автобусе \_\_\_\_\_  
 Соответствие конструкции требованиям, предъявляемым к школьным автобусам \_\_\_\_\_

### 2. Сведения о владельце

Владелец \_\_\_\_\_  
(наименование организации)

Юридический адрес владельца \_\_\_\_\_  
 Фактический адрес владельца \_\_\_\_\_  
 Телефон ответственного лица \_\_\_\_\_

### 3. Сведения о водителе автобуса

Фамилия, имя, отчество \_\_\_\_\_  
 Принят на работу \_\_\_\_\_  
 Стаж вождения категории D \_\_\_\_\_

### 4. Организационно-техническое обеспечение

Лицо, ответственное за обеспечение безопасности дорожного движения:

\_\_\_\_\_ (Ф.И.О.)  
 назначено \_\_\_\_\_,  
(дата)  
 прошло аттестацию \_\_\_\_\_.  
(дата)

Дата последнего технического осмотра \_\_\_\_\_

Директор (заведующий)  
 образовательной организации \_\_\_\_\_  
(подпись) (Ф.И.О.)

Руководитель организации,  
 осуществляющей перевозку детей  
 специальным транспортом  
 (автобусом) \_\_\_\_\_  
(подпись) (Ф.И.О.)

## **2. Маршрут движения автобуса образовательной организации**

В муниципальном бюджетном общеобразовательном учреждении «Средняя общеобразовательная школа №31 имени Героя Советского Союза Алексея Максимовича Ломакина» специальное транспортное средство для перевозки детей (автобус) отсутствует.

### **Рекомендации к составлению схемы маршрута движения автобуса образовательной организации**

На схеме указываются населенные пункты, через которые следует автобус образовательной организации, оборудованные места остановок для посадки и высадки детей в каждом населенном пункте и в иных местах по маршруту движения автобуса; непосредственно населенный пункт, где расположена образовательная организация.

На схеме указывается безопасный маршрут следования автобуса образовательной организации из пункта А в пункт В, а также обозначены:

- жилые дома населенных пунктов;
- здание образовательной организации;
- автомобильные дороги;
- дислокация существующих дорожных знаков на пути следования автобуса образовательной организации;
- пешеходные переходы, пересекающие проезжую часть маршрута движения автобуса образовательной организации;
- другие технические средства организации дорожного движения на маршруте движения автобуса образовательной организации.

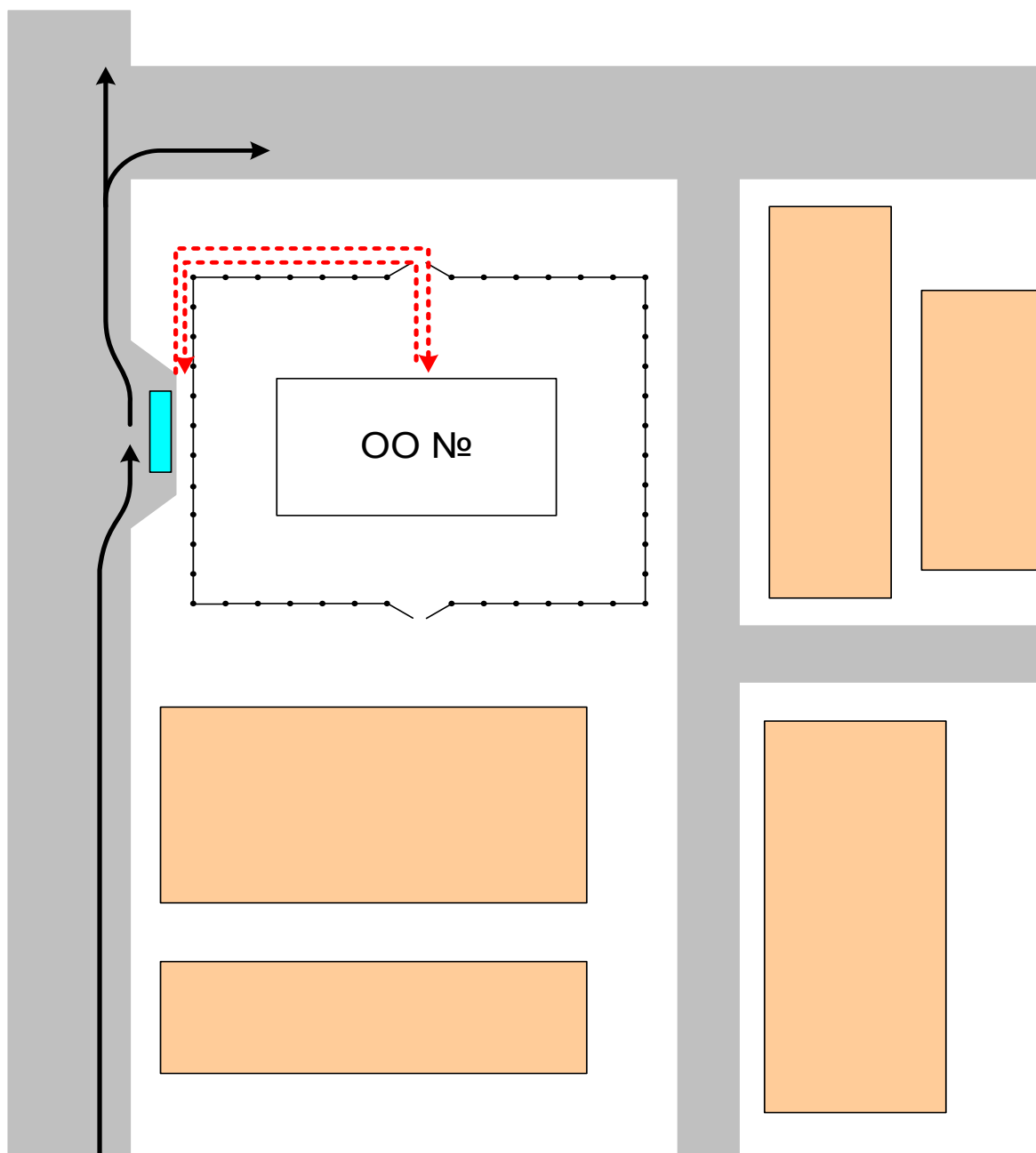
Дополнительно, при наличии трудных (опасных) участков дорог по пути следования автобуса, представляется целесообразным давать их подробное описание с рекомендациями по безопасному преодолению.




Кроме того, рекомендуется дополнять паспорт фотоматериалами с изображением таких участков, а также с изображениями остановочных пунктов и мест ожидания.

В случаях, когда осуществляется перевозка детей специальным транспортным средством на экскурсии, спортивные соревнования, в лагерь, к месту сдачи государственной аттестации и единого государственного экзамена, Паспорт безопасности образовательной организации дополняется схемами маршрута движения специального транспортного средства (автобуса).

# 1. Безопасное расположение остановки автобуса у образовательной организации

Образец схемы



-  - движение школьного автобуса
-  - движение детей к месту посадки/высадки
-  - место посадки/высадки детей

## **Рекомендации к составлению схемы расположения остановки автобуса у образовательной организации**

На схеме указывается подъезд в оборудованный «карман» или другое оборудованное место для посадки и высадки детей из автобуса у образовательной организации, и дальнейший путь движения автобуса по проезжей части, а также безопасный маршрут движения детей от остановки автобуса у образовательной организации.

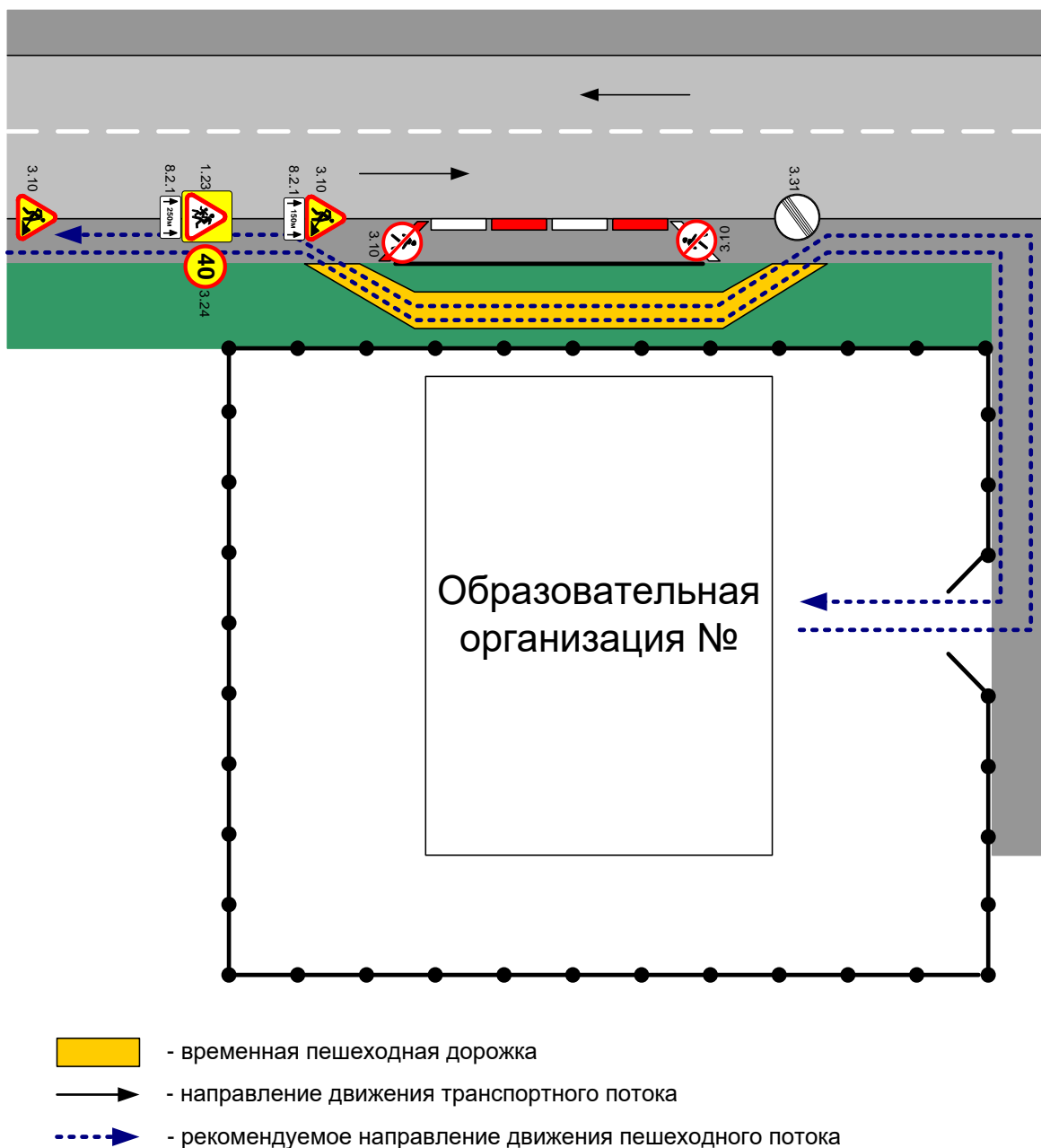
На схеме обозначены:

- жилые дома района расположения образовательной организации;
- здание образовательной организации;
- ограждение территории образовательной организации *(при наличии)*;
- автомобильные дороги.

## Приложение

### План-схема пути движения транспортных средств и детей при проведении дорожных ремонтно-строительных работ вблизи образовательной организации

Образец схемы



Рекомендации к составлению план-схемы пути движения транспортных средств и детей

**при проведении дорожных ремонтно-строительных работ  
вблизи образовательной организации**

На схеме указывается место производства дорожных ремонтно-строительных работ, его обустройство дорожными знаками и ограждениями, иными техническими средствами организации дорожного движения, а также безопасный маршрут движения детей к образовательной организации с учетом изменения маршрута движения по тротуару.

На схеме обозначены:

- участок производства дорожных ремонтно-строительных работ;
- автомобильные дороги;
- тротуары;
- альтернативные пути (обходы места производства дорожных ремонтно-строительных работ пешеходами и объезды транспортными средствами);
- здание образовательной организации;
- ограждение территории образовательной организации  
(при наличии).